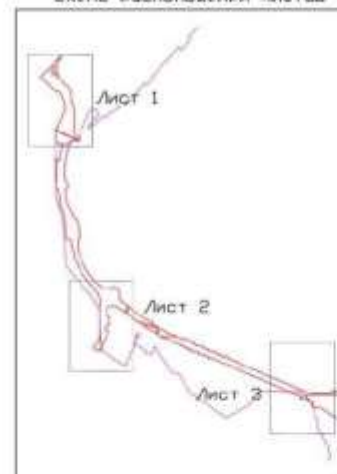


Лист 1  
С  
↑

ПРИЛОЖЕНИЕ №1  
к постановлению  
Правительства  
Хабаровского края  
от 21 августа 2017 г. № 333-оп  
ПРИЛОЖЕНИЕ №1  
к постановлению  
Правительства  
Хабаровского края  
от 16 марта 2015 г. №54-оп

СХЕМА  
расположения земельных участков, резервируемых для государственных нужд Хабаровского края в городском округе "Город Хабаровск".

Схема расположения листов



- Условные обозначения
- граница постоянной полосы отвода автомобильной дороги
  - граница и кадастровый номер земельного участка, подлежащего резервированию
  - граница ГУ г. Хабаровск

Лист 2

С

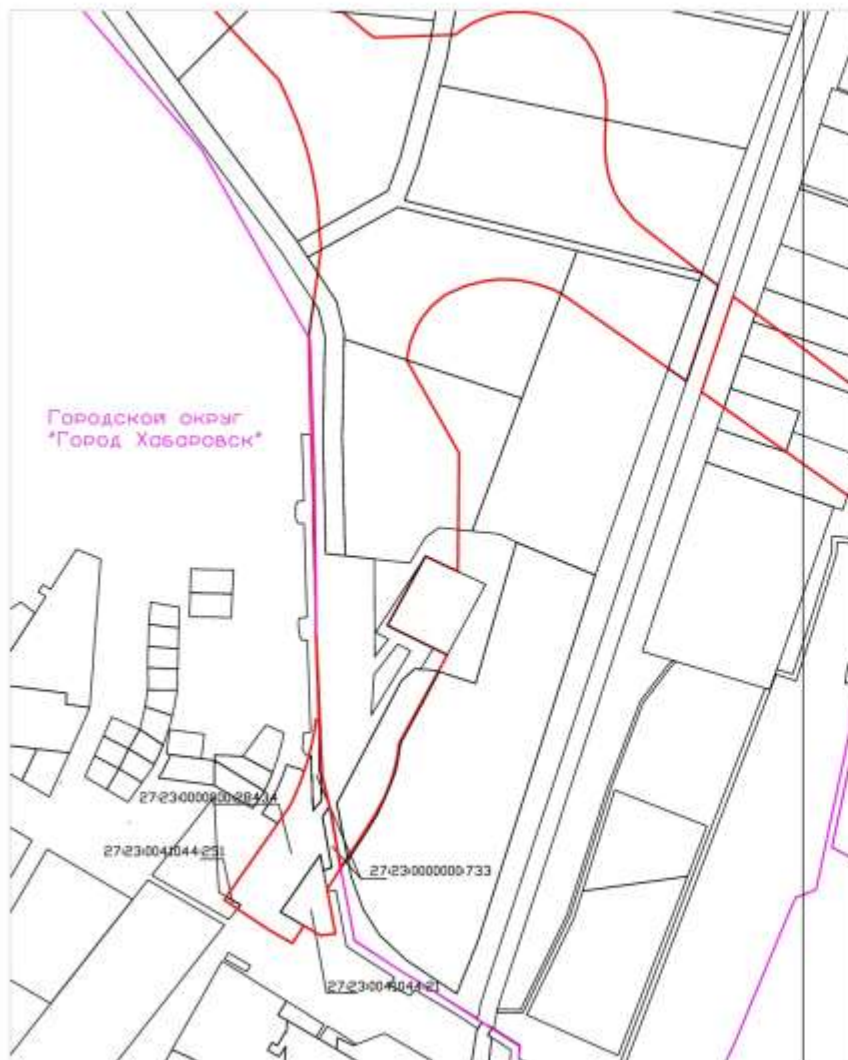
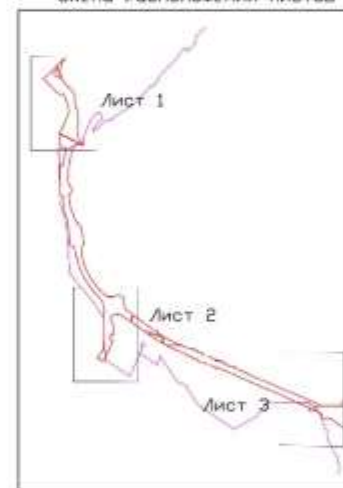


Схема расположения листов



- Условные обозначения:
- граница постоянной полосы отвода автомобильной дороги
  - граница и кадастровый номер земельного участка, подлежащего резервированию
  - граница ГО г. Хабаровск

Лист 3

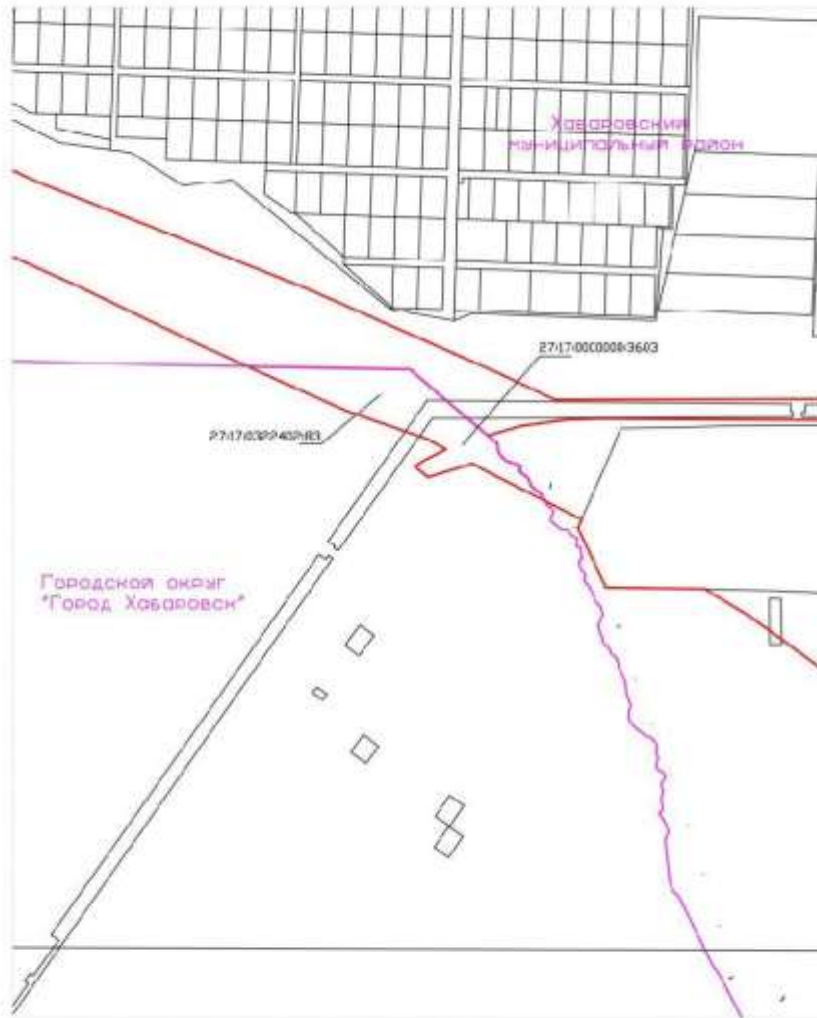
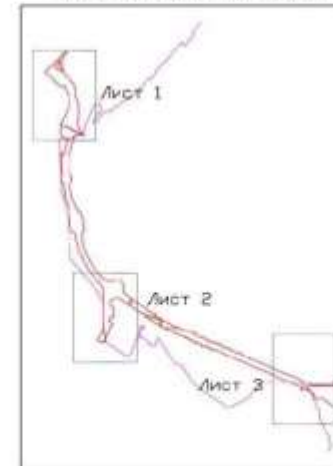


Схема расположения листов



- Условные обозначения:
- граница постоянной полосы отвода автомобильной дороги
  - граница и кадастровый номер земельного участка, подлежащего резервированию
  - граница ГО г. Хабаровск